






LEGENDE


AC1  Servitudes de protection des monuments historiques inscrits


AC1  Servitudes de protection des monuments historiques classés


AC2  Site naturel inscrit (vallée de la Nonette) (toute la commune)

AC2  Site naturel classé
 - Forêt d'halatte et ses glacis agricoles
 - Forêt d'Ermenonville, de Pontarmé, de Haute-Pomeraye, clairière et butte de St-Christophe

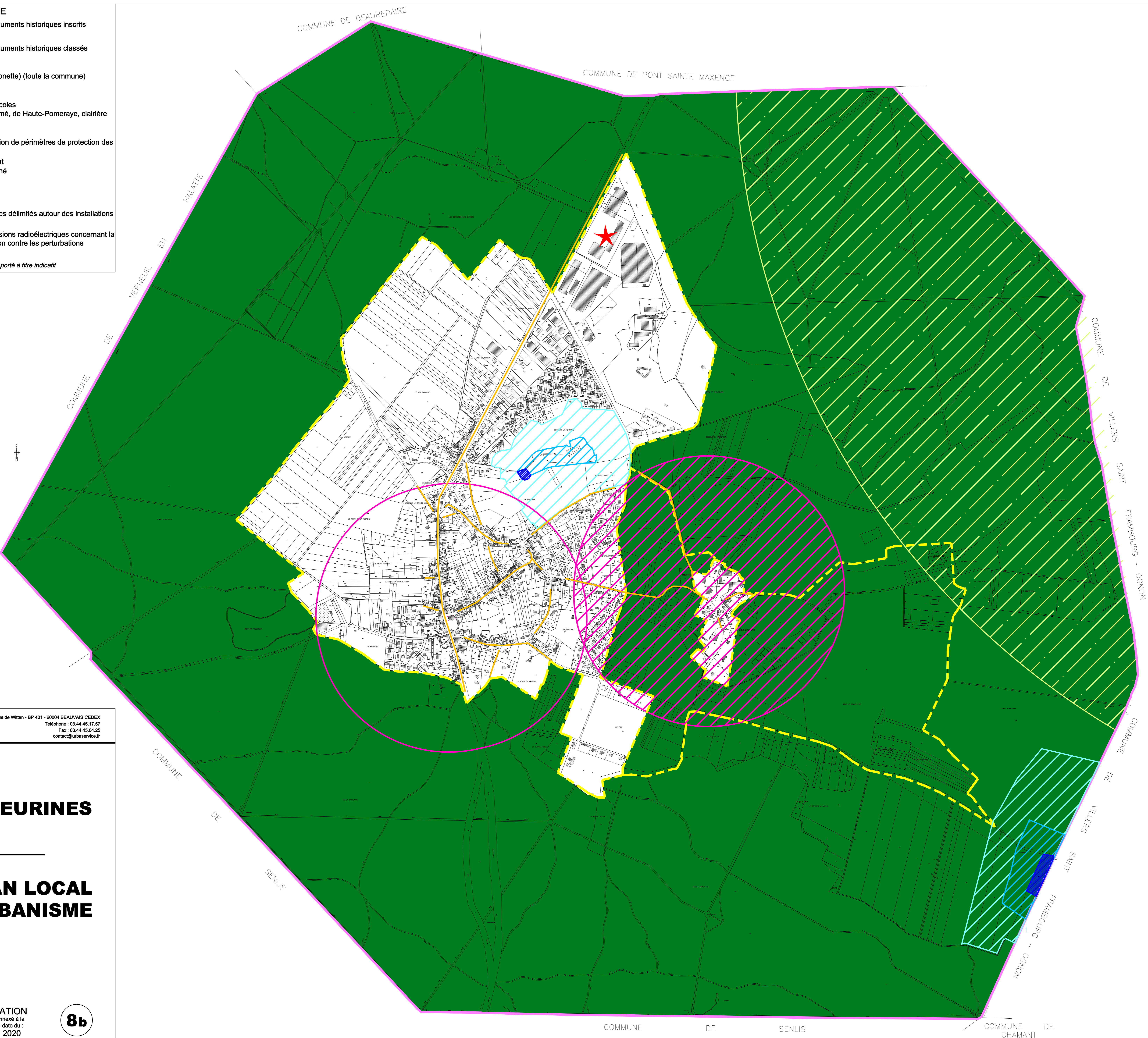
AS1  Servitudes résultant de l'instauration de périmètres de protection des eaux potables et minérales
 - Périmètre de protection immédiat
 - Périmètre de protection rapproché
 - Périmètre de protection éloigné

EL7  Servitudes d'alignement

PM2  Servitudes résultant des périmètres délimités autour des installations classées

PT1  Servitudes relatives aux transmissions radioélectriques concernant la protection des centres de réception contre les perturbations électro-magnétiques

N.B : Le tracé des servitudes est reporté à titre indicatif



URBA-SERVICES
 CABINET DE CONSEILS EN URBANISME
 3, rue de Witten - BP 401 - 60004 BEAUVAIS CEDEX
 Téléphone : 03.44.45.17.57
 Fax : 03.44.45.04.25
 contact@urbaservice.fr

**Commune de
 FLEURINES**

**PLAN LOCAL
 D'URBANISME**

APPROBATION
 Vu pour être annexé à la
 délibération en date du :
 05 MARS 2020

8b

SERVITUDES D'UTILITE PUBLIQUE

Echelle : 1/5000e