







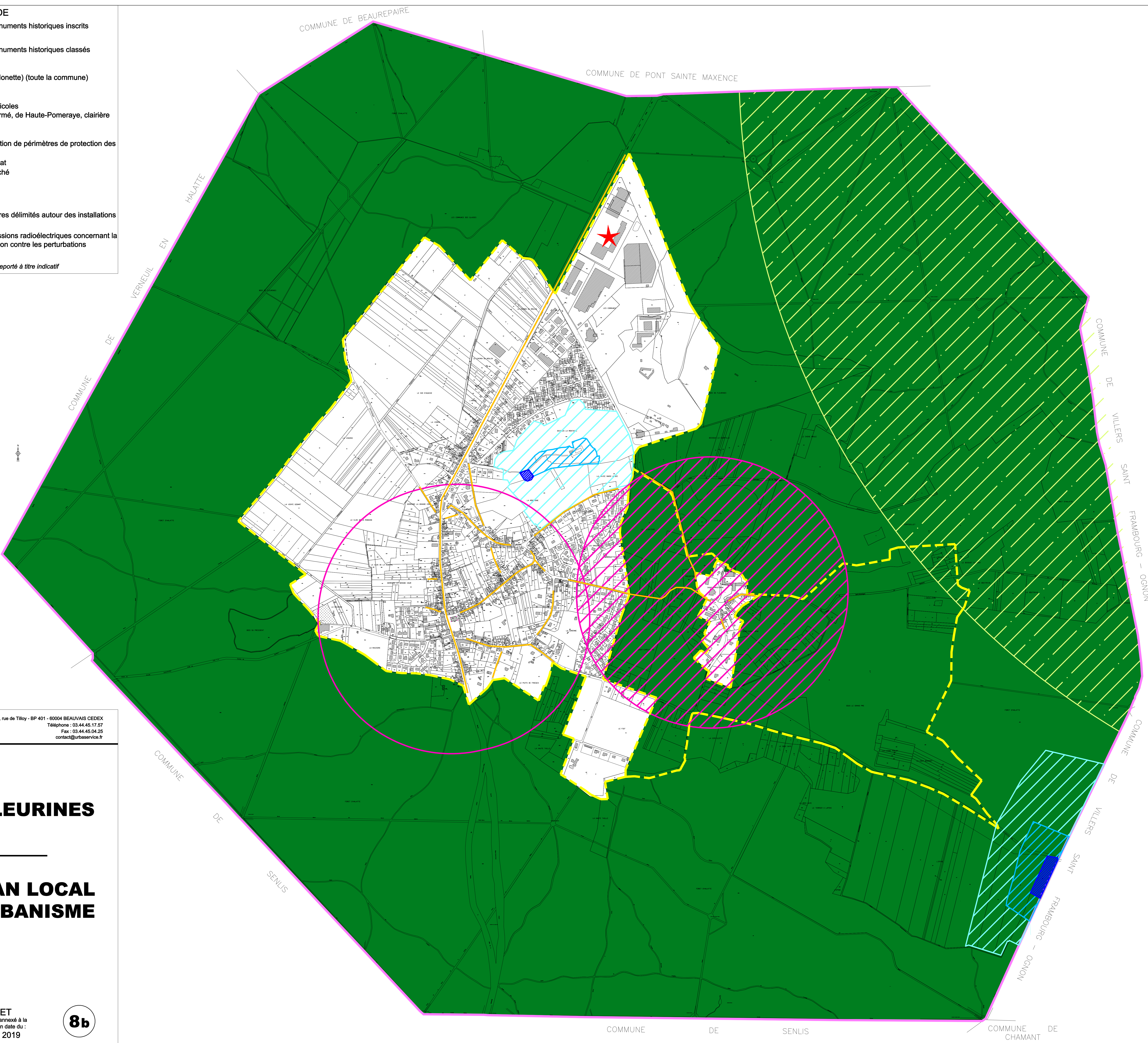


LEGENDE

- AC1  Servitudes de protection des monuments historiques inscrits
 - AC1  Servitudes de protection des monuments historiques classés
 - AC2  Site naturel inscrit (vallée de la Nonette) (toute la commune)
 - AC2  Site naturel classé
- Forêt d'halatte et ses glacis agricoles
- Forêt d'Ermenonville, de Pontarmé, de Haute-Pomeraye, clairière et butte de St-Christophe
 - AS1  Servitudes résultant de l'instauration de périmètres de protection des eaux potables et minérales
- Périmètre de protection immédiat
- Périmètre de protection rapproché
- Périmètre de protection éloigné
 - EL7  Servitudes d'alignement
 - PM2  Servitudes résultant des périmètres délimités autour des installations classées
 - PT1  Servitudes relatives aux transmissions radioélectriques concernant la protection des centres de réception contre les perturbations électro-magnétiques
- N.B : Le tracé des servitudes est reporté à titre indicatif*



URBA-SERVICES
CABINET DE CONSEILS EN URBANISME
83, rue de Tilloy - BP 401 - 60004 BEAUVAIS CEDEX
Téléphone : 03 44 45 17 57
Fax : 03 44 45 04 25
contact@urbaservice.fr

**Commune de
FLEURINES**

**PLAN LOCAL
D' URBANISME**

DOCUMENT
PROVISOIRE

ARRET
Vu pour être annexé à la
délibération en date du :
04 JUNI 2019

8b

SERVITUDES D'UTILITE PUBLIQUE

Echelle : 1/5000e